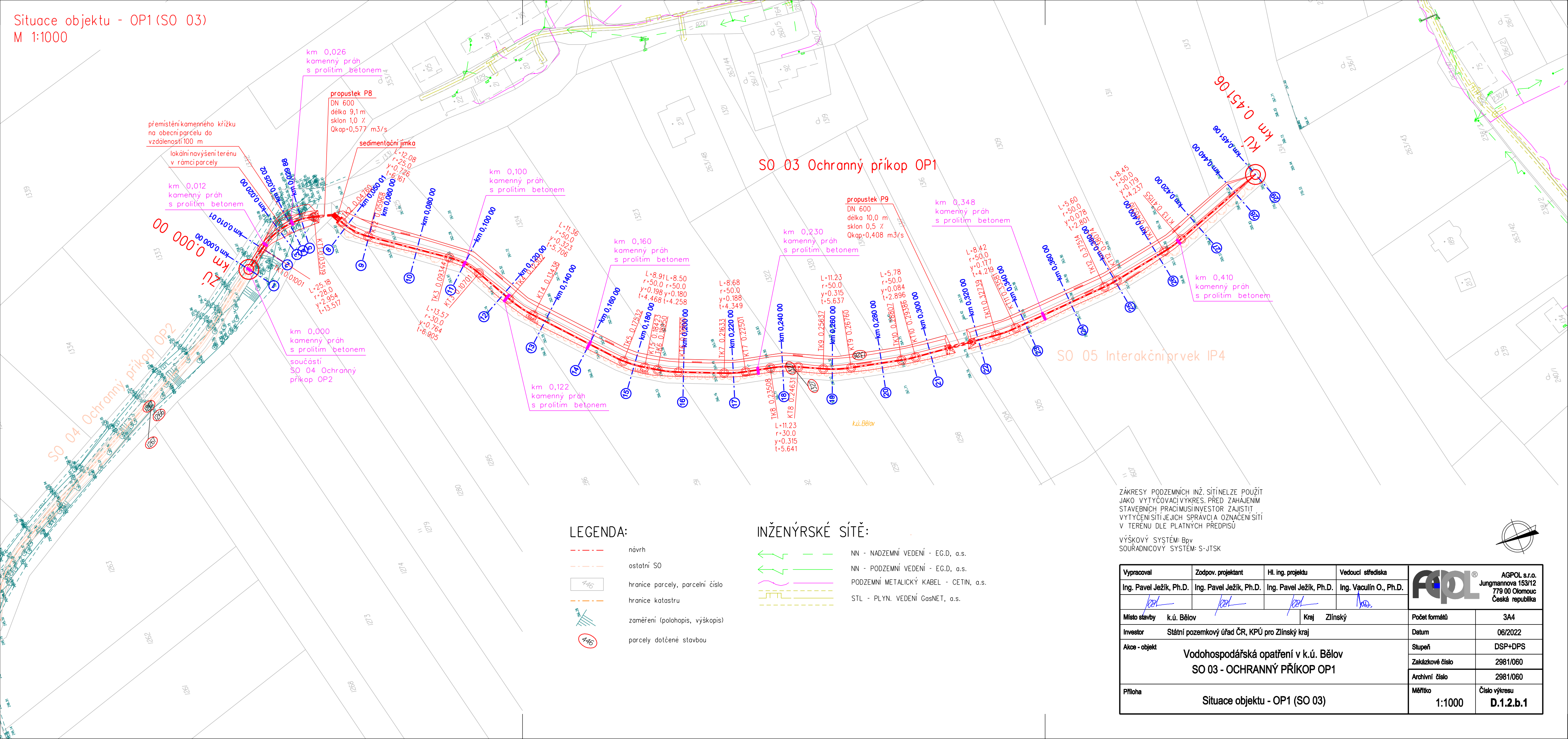







Situace objektu - OP1 (SO 03)
M 1:1000



ZÁKRESY PODZEMNÍCH INŽ. SÍTEL NEŽE POUŽÍ
JAKO VYTÝČOVACÍ VÝKRES. PŘED ZAHÁJENÍM
STAVEBNÍCH PRACÍ MUSÍ INVESTOR ZAJISTIT
VYTÝČENÍ SÍTÍ JEJICH SPRÁVCI A OZNAČENÍ SÍTÍ
V TERÉNU DLE PLATNÝCH PŘEDPISŮ

VÝŠKOVÝ SYSTÉM: B_pv
SOUŘADNICOVÝ SYSTÉM: S-JTSK

Vypracoval	Zodpov. projektant	Hl. ing. projektu	Vedoucí střediska	 <div style="text-align: right;"> AGPOL s.r.o. Jungmannova 153/12 779 00 Olomouc Česká republika </div>
Ing. Pavel Ježík, Ph.D.	Ing. Pavel Ježík, Ph.D.	Ing. Pavel Ježík, Ph.D.	Ing. Vaculín O., Ph.D.	
				
Místo stavby	k.ú. Bělov	Kraj	Zlínský	
Investor	Státní pozemkový úřad ČR, KPÚ pro Zlínský kraj			
Akce - objekt	Vodohospodářská opatření v k.ú. Bělov SO 03 - OCHRANNÝ PŘÍKOP OP1			
Příloha	Situační objektu - OP1 (SO 03)			Počet formátů 3A4 Datum 06/2022 Stupeň DSP+DPS Zakázkové číslo 2981/060 Archivní číslo 2981/060 Měřítko 1:1000 Číslo výkresu D.1.2.b.1